



ประกาศสำนักงานการปฏิรูปที่ดินจังหวัดระนอง
เรื่อง ผลการคัดเลือกและจัดที่ดินให้แก่เกษตรกรเข้าทำประโยชน์ในเขตปฏิรูปที่ดินจังหวัดระนอง

ด้วย เกษตรกรได้ยื่นคำขอรับการจัดที่ดินแทนที่เกษตรกรผู้ได้รับการจัดให้เข้าทำประโยชน์ซึ่งสละสิทธิหรือถึงแก่ความตาย ตามความในข้อ ๒๘ และข้อ ๓๐ แห่งระเบียบคณะกรรมการปฏิรูปที่ดินเพื่อเกษตรกรรม ว่าด้วยหลักเกณฑ์ วิธีการและเงื่อนไขในการคัดเลือกและจัดที่ดินให้แก่เกษตรกร การโอนหรือตกทอดทางมรดกสิทธิการเช่าหรือเช่าซื้อ และการจัดการทรัพย์สินและหนี้สินของเกษตรกรผู้ได้รับที่ดิน พ.ศ. ๒๕๖๔ ต่อสำนักงานการปฏิรูปที่ดินจังหวัดระนอง และปฏิรูปที่ดินจังหวัดระนอง ในฐานะผู้รับมอบอำนาจจากเลขาธิการสำนักงานการปฏิรูปที่ดินเพื่อเกษตรกรรม ตามความในข้อ ๑๑ แห่งระเบียบดังกล่าว ประกอบคำสั่งสำนักงานการปฏิรูปที่ดินเพื่อเกษตรกรรม ที่ ๔๐๓/๒๕๖๔ เรื่อง มอบหมายหน้าที่และอำนาจในการคัดเลือกและจัดที่ดินให้แก่เกษตรกรในเขตปฏิรูปที่ดิน สั่ง ณ วันที่ ๑๖ กรกฎาคม พ.ศ. ๒๕๖๔ ได้พิจารณาตรวจสอบข้อเท็จจริงและพยานหลักฐานที่เกี่ยวข้องที่จำเป็นแก่การพิสูจน์ข้อเท็จจริงตามความในข้อ ๑๒ และข้อ ๓๓ แห่งระเบียบดังกล่าวแล้ว เห็นว่าเกษตรกรผู้ยื่นคำขอรับการจัดที่ดินแทนที่เกษตรกรผู้ได้รับการจัดให้เข้าทำประโยชน์ซึ่งสละสิทธิหรือถึงแก่ความตาย มีคุณสมบัติครบถ้วนตามหลักเกณฑ์ที่กำหนด และไม่มีลักษณะต้องห้ามตามความในข้อ ๙ และข้อ ๑๐ แห่งระเบียบฯ จึงมีคำสั่งอนุญาตให้เกษตรกรได้รับการคัดเลือกและจัดที่ดินให้แก่เกษตรกรในเขตปฏิรูปที่ดินจังหวัดระนอง กรณีการจัดที่ดินแทนที่เกษตรกรผู้ได้รับการจัดให้เข้าทำประโยชน์ซึ่งสละสิทธิหรือถึงแก่ความตาย ตามความในข้อ ๒๘ และข้อ ๓๐ แห่งระเบียบฯ โดยวิธีการจัดให้เข้าทำประโยชน์ในเขตปฏิรูปที่ดินจังหวัดระนอง ประเภทที่ดินแปลงเกษตรกรรม เกษตรกรจำนวน ๗ ราย ที่ดินจำนวน ๗ แปลง เนื้อที่ประมาณ ๑๐๕-๒-๕๑ ไร่ รายละเอียดตามบัญชีรายชื่อเกษตรกรและแผนผังแสดงขอบเขตการถือครองที่ดินแนบท้ายประกาศนี้

อาศัยอำนาจตามความในข้อ ๑๑ ข้อ ๑๖ และข้อ ๓๕ แห่งระเบียบคณะกรรมการปฏิรูปที่ดินเพื่อเกษตรกรรม ว่าด้วยหลักเกณฑ์ วิธีการและเงื่อนไขในการคัดเลือกและจัดที่ดินให้แก่เกษตรกร การโอนหรือตกทอดทางมรดกสิทธิการเช่าหรือเช่าซื้อ และการจัดการทรัพย์สินและหนี้สินของเกษตรกรผู้ได้รับที่ดิน พ.ศ. ๒๕๖๔ และคำสั่งสำนักงานการปฏิรูปที่ดินเพื่อเกษตรกรรมที่ ๔๐๓/๒๕๖๔ สั่ง ณ วันที่ ๑๖ กรกฎาคม ๒๕๖๔ เรื่อง มอบหมายหน้าที่และอำนาจในการคัดเลือกและจัดที่ดินให้แก่เกษตรกรในเขตปฏิรูปที่ดินสำนักงานการปฏิรูปที่ดินจังหวัดระนอง จึงประกาศผลการคัดเลือกและจัดที่ดินฯ ให้ทราบโดยทั่วกัน ในการนี้ หากบุคคลใดได้รับความเดือดร้อนเสียหายหรืออาจได้รับความเดือดร้อนเสียหายจากคำสั่งนี้ ให้อุทธรณ์คำสั่งนี้ต่อปฏิรูปที่ดินจังหวัดระนอง โดยระบุข้อเท็จจริงพร้อมแสดงพยานหลักฐานที่อาศัยเป็นข้ออ้างในการอุทธรณ์ดังกล่าวภายในสามสิบวัน (๓๐ วัน) นับแต่วันปิดประกาศ ณ สำนักงานการปฏิรูปที่ดินจังหวัดระนอง เลขที่ ๗/๑๙ ถนนชลระอุ ตำบลเขานิเวศน์ อำเภอเมืองระนอง จังหวัดระนอง ในวันเวลาราชการ

อนึ่ง เมื่อพ้น...

อนึ่ง เมื่อพ้นกำหนดระยะเวลาอุทธรณ์แล้ว ให้เกษตรกรผู้ได้รับการคัดเลือกและจัดที่ดินฯ
เข้ารับมอบหนังสืออนุญาตให้เข้าทำประโยชน์ในเขตปฏิรูปที่ดิน (ส.ป.ก. ๔-๐๑) ณ สำนักงานการปฏิรูปที่ดิน
จังหวัดระนอง

ประกาศ ณ วันที่

มิถุนายน พ.ศ. ๒๕๖๙



(นายสภัต โฉมมงคล)

ปฏิรูปที่ดินจังหวัดระนอง

แบบท้ายประกาศสำนักงานการปฏิรูปที่ดินจังหวัดระนอง
ประกาศ ณ วันที่ มิถุนายน ๒๕๖๙

อำเภอกระบุรี

คำขอเลขที่	ผู้สละสิทธิ/ ผู้ถึงแก่ความตาย	คำขอเลขที่	ผู้รับการจัดที่ดิน แทนที่	แปลงเลขที่ / กลุ่มที่ ระบาย	เนื้อที่ (ไร่)	เกี่ยวพัน
๕๐/๒๕๖๘	นางสาวอุทัย เพชรผั่งซ้าย (สละสิทธิแบ่งแปลง)	๖๖/๒๕๖๘	นายวิจิตร เพชรผั่งซ้าย	๓๙/ ๔๗๒๙ ๘๐๓๒ (ม. ๗ ต. ลำเลียง)	๑๙-๐-๕๘	เครือญาติของ เกษตรกร (พี่น้องร่วม บิดามารดา เดียวกัน)
		๖๗/๒๕๖๘	นายสุทัศน์ เพชรผั่งซ้าย	๔๑/ ๔๗๒๙ ๘๐๓๒ (ม. ๗ ต. ลำเลียง)	๙-๑-๘๘	เครือญาติของ เกษตรกร (พี่น้องร่วม บิดามารดา เดียวกัน)
	นายจำนงค์ ภูไชยเจริญ (เสียชีวิตแบ่งแปลง)	๓๑๙/๒๕๖๖	นายโกศล ภูไชยเจริญ	๒๐/ ๔๗๓๐ ๘๖๗๐ (ม. ๕ ต. จ.ป.ร.)	๓๕-๓-๔๐	เครือญาติของ เกษตรกร (หลาน)
		๓๒๐/๒๕๖๖	นายสกา ภูไชยเจริญ	๒๑/ ๔๗๓๐ ๘๖๗๐ (ม. ๕ ต. จ.ป.ร.)	๓๒-๘-๘๕	เครือญาติของ เกษตรกร (หลาน)
รวม ผู้ถึงแก่ความตาย จำนวน ๑ ราย ผู้สละสิทธิ จำนวน ๑ ราย ผู้ขอรับการจัดที่ดินแทนที่ จำนวน ๔ ราย ที่ดินจำนวน ๔ แปลง เนื้อที่ประมาณ ๙๘-๒-๗๑ ไร่						

แนบท้ายประกาศสำนักงานการปฏิรูปที่ดินจังหวัดระนอง
ประกาศ ณ วันที่ มิถุนายน ๒๕๖๙

อำเภอกะเปอร์

คำขอเลขที่	ผู้สละสิทธิ/ ผู้ถึงแก่ความตาย	คำขอเลขที่	ผู้รับการจัดที่ดิน แทนที่	แปลงเลขที่ / กลุ่มที่ ระบาย	เนื้อที่ (ไร่)	เกี่ยวพัน
๓/๒๕๖๗	นายประสิทธิ์ ฉ่ำศรี (สละสิทธิแบ่งแปลง)	๑๒/๒๕๖๗	นายโกศล คำแหง	๓๙/ ๔๗๒๘ ๕๕๕๔ (ม. ๕ ต. บางหิน)	๓-๑-๘๘	เครือญาติของ คู่สมรสของ เกษตรกร (พี่น้องร่วม บิดามารดา เดียวกันกับ คู่สมรส)
	นายบุบผา รุ่งบุญ (เสียชีวิตแบ่งแปลง)	๒๑๑/๒๕๖๖	นายนพดล รุ่งบุญ	๓/๔๗๒๘ ๕๒๕๒ (ม. ๓ ต. กะเปอร์)	๒-๒-๘๔	บุตร
		๒๑๒/๒๕๖๖	นางสาวนันธิดา รุ่งบุญ	๔/๔๗๒๘ ๕๒๕๒ (ม. ๓ ต. กะเปอร์)	๐-๓-๐๘	บุตร
รวม ผู้ถึงแก่ความตาย จำนวน ๑ ราย ผู้สละสิทธิ จำนวน ๑ ราย ผู้ขอรับการจัดที่ดินแทนที่ จำนวน ๓ ราย ที่ดินจำนวน ๓ แปลง เนื้อที่ประมาณ ๖-๓-๘๐ ไร่						

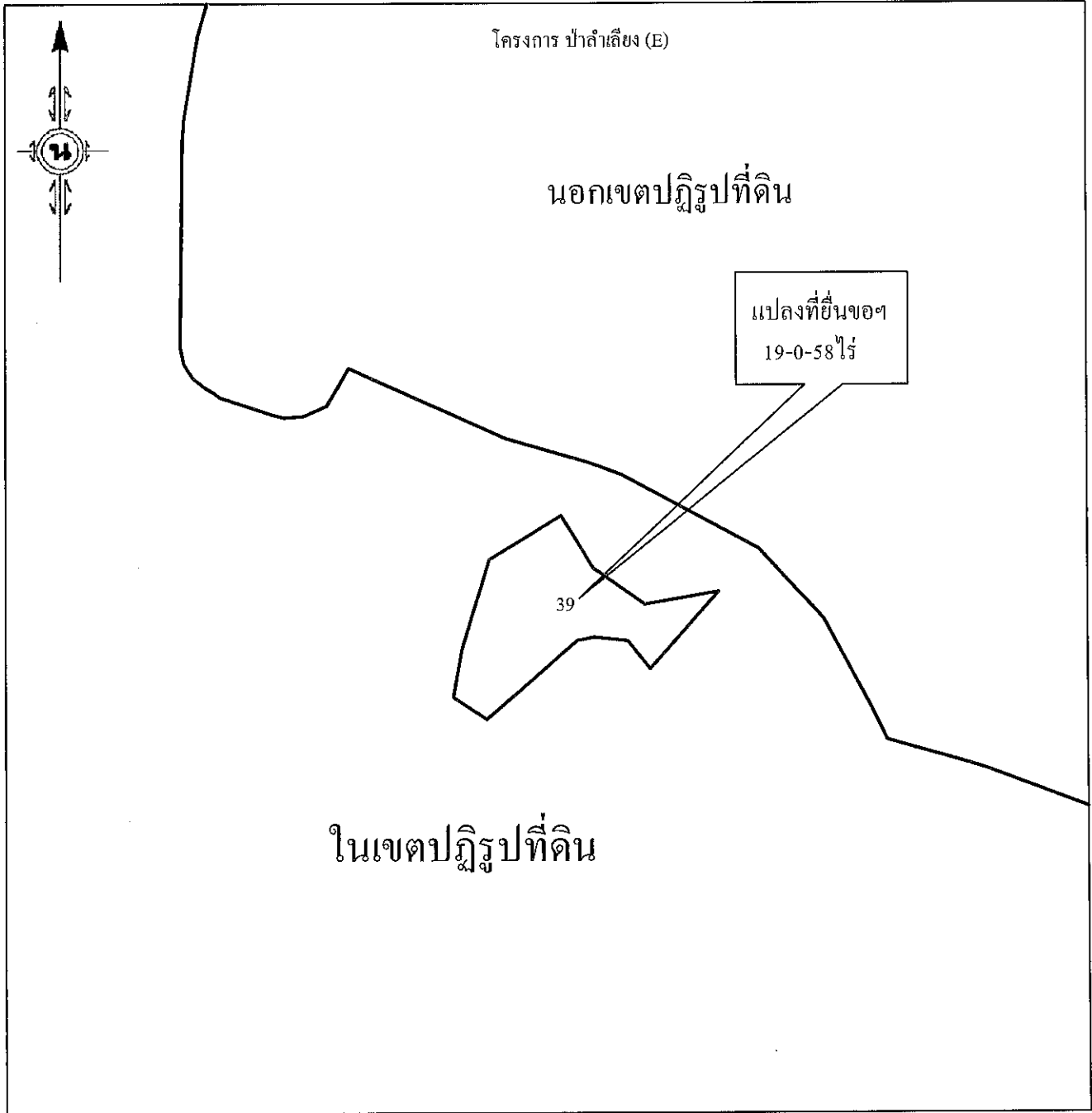


สำนักงานการปฏิรูปที่ดินจังหวัดระนอง

แผนผังตำแหน่งและขอบเขตแปลงที่ดิน ราย นายวิจิตร เพชรฝั่งซ้าย

ผู้ยื่นขอเข้าทำประโยชน์ในเขตปฏิรูปที่ดิน ะวาง ส.ป.ก.ที่/กลุ่มที่ 4729II8032 แปลงที่ 39

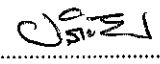
ที่ดินตั้งอยู่ หมู่ที่ 7 ตำบล ลำเลียง อำเภอ กระบุรี จังหวัด ระนอง



สัญลักษณ์แผนที่


— เส้นเขตปฏิรูปที่ดิน

□ แปลงที่ดินในเขต

ลงชื่อ.....  ผู้จัดทำแผนที่

(นายอภิชัย ศรีแก้ว)

ผู้ช่วยนายช่างสำรวจ

ลงชื่อ.....  ผู้จัดตรวจสอบ

(นางสาววชญธรรัตน์ อดทน)

นายช่างสำรวจชำนาญงาน



สำนักงานการปฏิรูปที่ดินจังหวัดระนอง

แผนผังตำแหน่งและขอบเขตแปลงที่ดิน ราย นายสุทัศน์ เพชรฝั่งซ้าย

ผู้ยื่นขอเข้าทำประโยชน์ในเขตปฏิรูปที่ดิน ระวัง ส.ป.ก.ที่/กลุ่มที่ 4729II8032 แปลงที่ 41


ที่ดินตั้งอยู่ หมู่ที่ 7 ตำบล ลำเลียง อำเภอกะบุรี จังหวัด ระนอง



สัญลักษณ์แผนที่


— เส้นเขตปฏิรูปที่ดิน

□ แปลงที่ดินในเขต

ลงชื่อ..... .....ผู้จัดทำแผนที่

(นายอภิชัย ศรีแก้ว)

ผู้ช่วยนายช่างสำรวจ

ลงชื่อ..... .....ผู้ตรวจสอบ

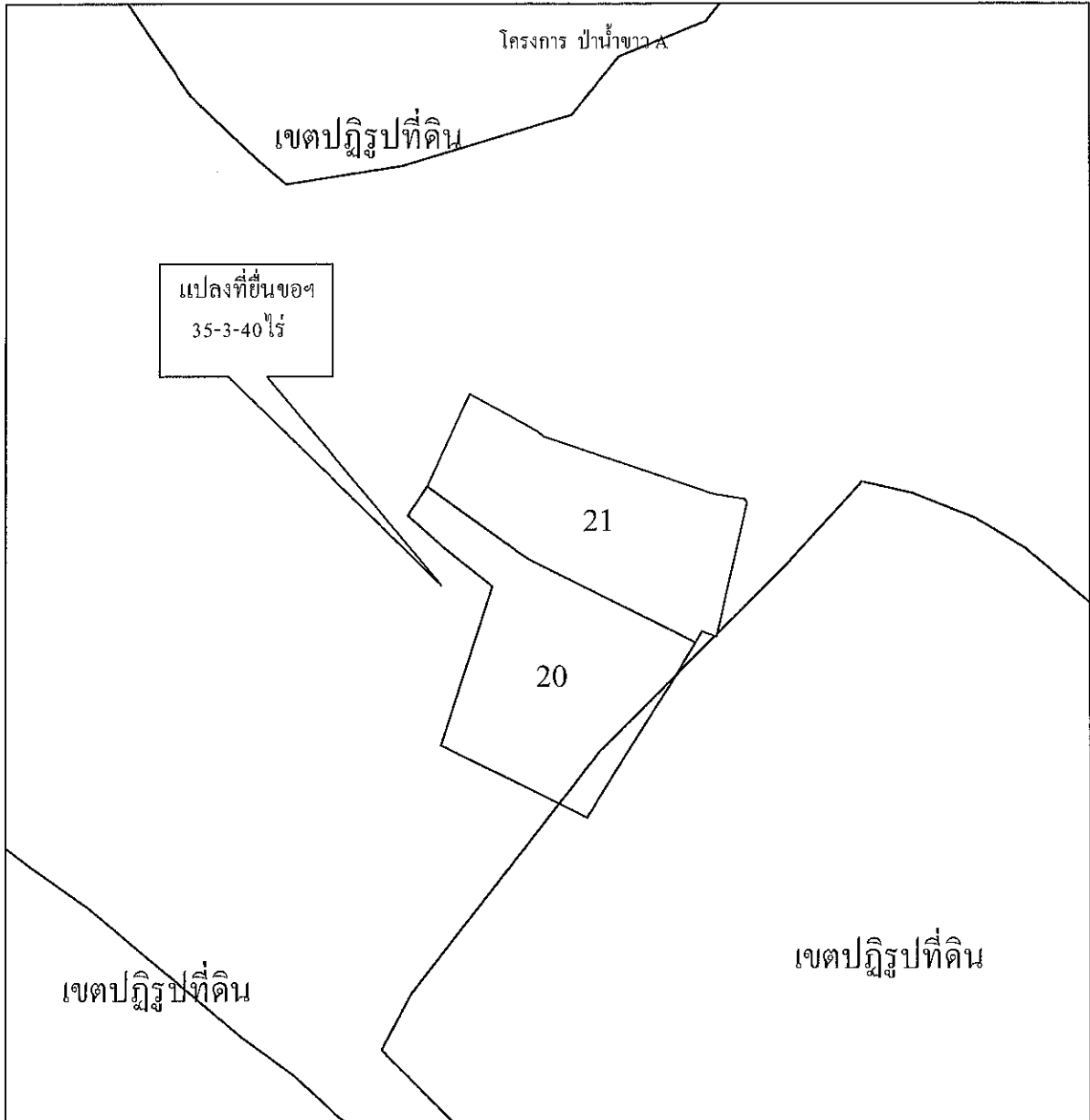
(นางสาวชญญรัตน์ อดทน)

นายช่างสำรวจชำนาญงาน



สำนักงานการปฏิรูปที่ดินจังหวัดระนอง

แผนผังตำแหน่งและขอบเขตแปลงที่ดิน ราย นาย โภคิน ภูไชยเจริญ
ผู้ยื่นขอเข้าทำประโยชน์ในเขตปฏิรูปที่ดิน ราวาง ส.ป.ก.ที่ 4730II8670 แปลงที่ 20
ที่ดินตั้งอยู่ หมู่ที่ 5 ตำบล จ.ป.ร. อำเภอกะบุรี จังหวัด ระนอง



สัญลักษณ์แผนที่

— เส้นเขตโครงการปฏิรูปที่ดิน

□ แปลงที่ดิน

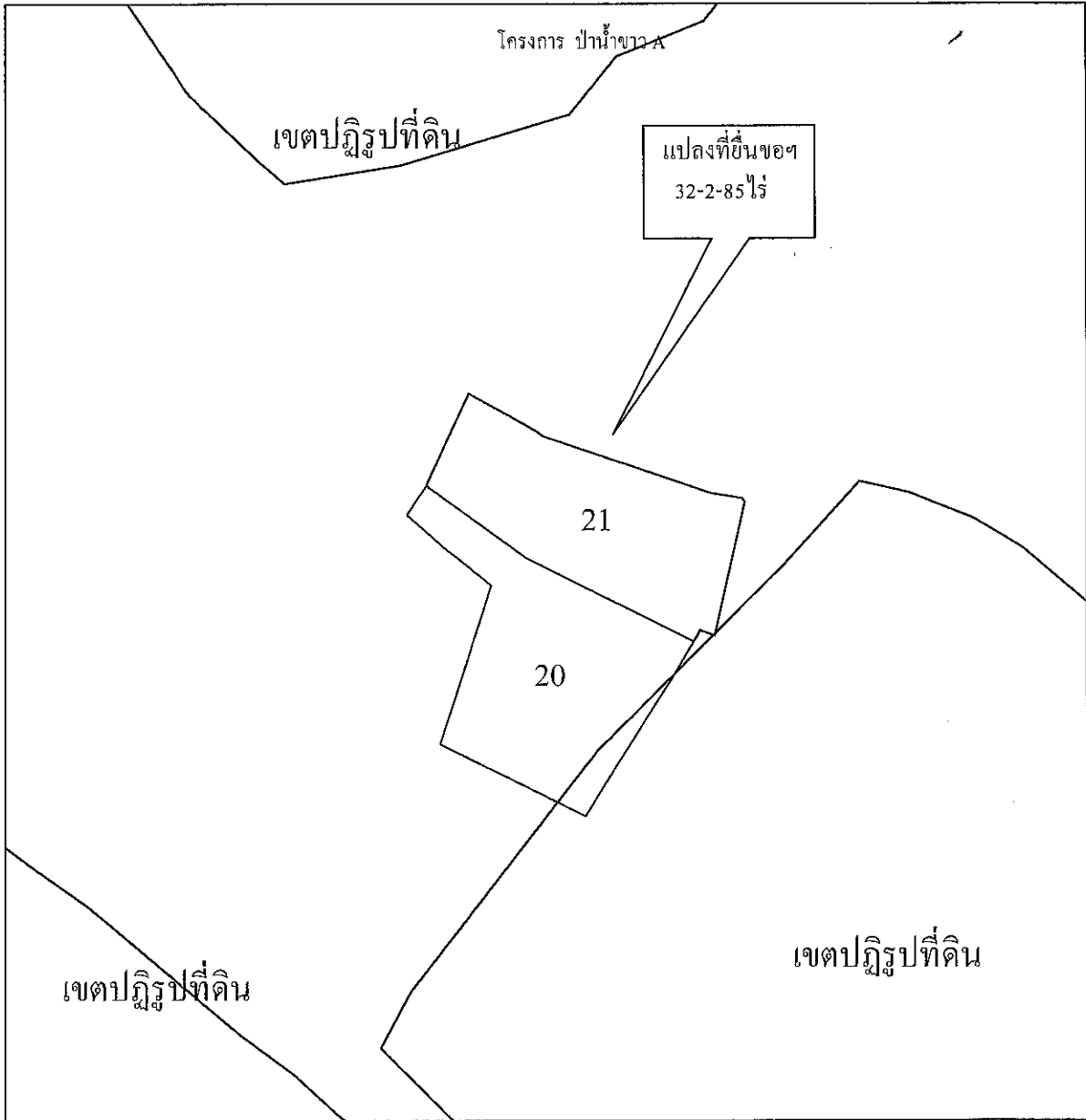
ลงชื่อ.....
(นางสาววิมลรัตน์ อุดทน)
นางช่างสำรวจชำนาญงาน

ผู้จัดทำและตรวจแผนที่



สำนักงานการปฏิรูปที่ดินจังหวัดระนอง


แผนผังตำแหน่งและขอบเขตแปลงที่ดิน ราย นายสกว ภูไชยเจริญ
ผู้ยื่นขอเข้าทำประโยชน์ในเขตปฏิรูปที่ดิน ราวาง ส.ป.ก.ที่ 4730II8670 แปลงที่ 21
ที่ดินตั้งอยู่ หมู่ที่ 5 ตำบล จ.ป.ร. อำเภอกระบุรี จังหวัด ระนอง



สัญลักษณ์แผนที่

— เส้นเขต โครงการปฏิรูปที่ดิน

□ แปลงที่ดิน


ลงชื่อ..... ผู้จัดทำและตรวจแผนที่
(นางสาวรัตณรัตน์ อดทน)
นางช่างสำรวจชำนาญงาน



สำนักงานการปฏิรูปที่ดินจังหวัดระนอง

แผนผังตำแหน่งและขอบเขตแปลงที่ดิน ราย นายโกศล คำแหง

ผู้ยื่นขอเข้าทำประโยชน์ในเขตปฏิรูปที่ดิน ระบุว่า ส.ป.ก.ที่/กลุ่มที่ 4728III5454 แปลงที่ 39
ที่ดินตั้งอยู่ หมู่ที่ 5 ตำบล บางหิน อำเภอ กะเปอร์ จังหวัด ระนอง



สัญลักษณ์แผนที่

— เส้นเขตปฏิรูปที่ดิน

▭ แปลงที่ดินในเขต

ลงชื่อ..... *โกศล*ผู้จัดทำแผนที่

(นายพงศกร เกตุแก้ว)

ผู้ช่วยนายช่างสำรวจ

ลงชื่อ..... *อศน*ผู้ได้ตรวจสอบ

(นางสาวชญ์ณรัตน์ อศน)

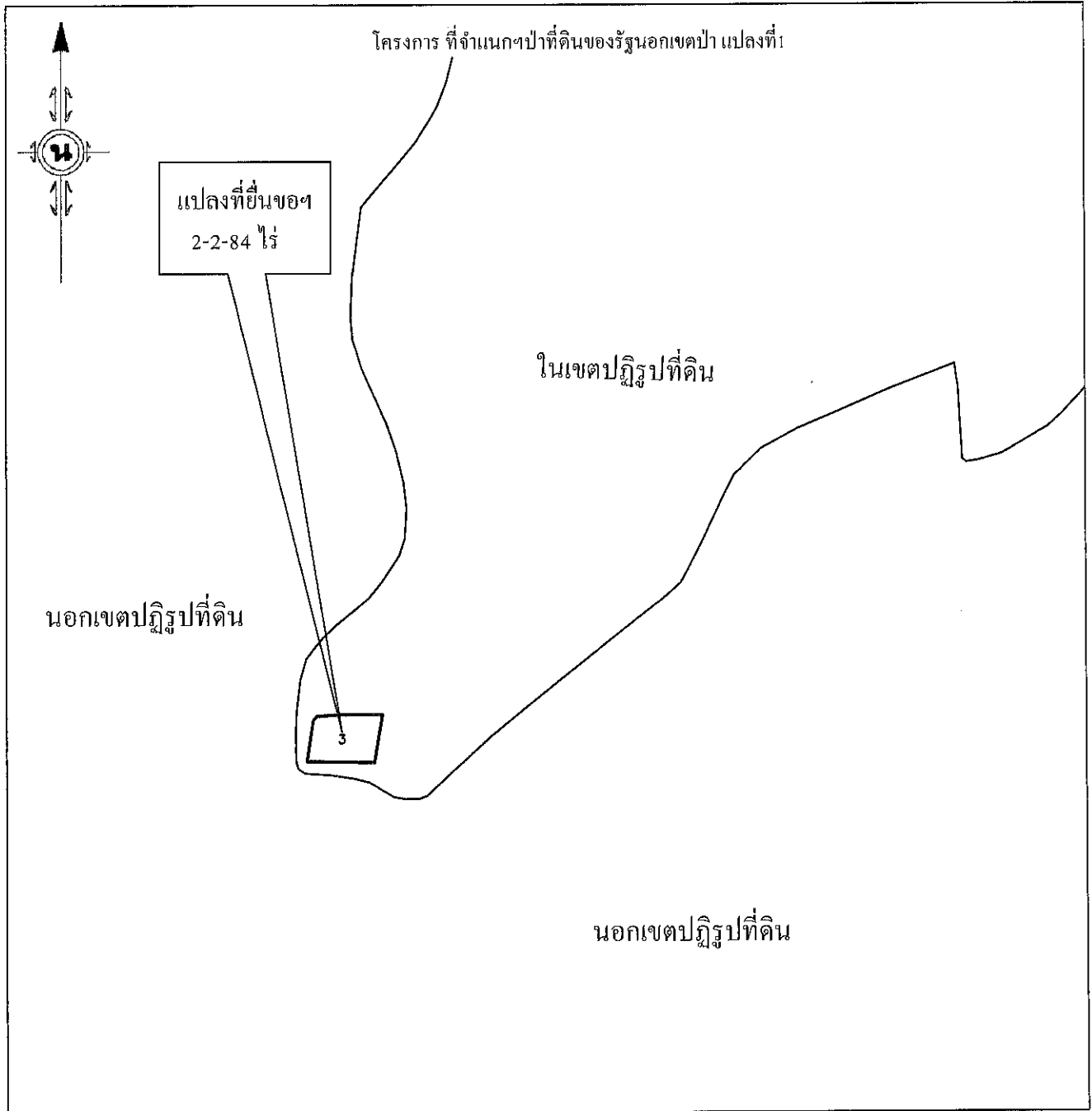
นายช่างสำรวจชำนาญงาน



สำนักงานการปฏิรูปที่ดินจังหวัดระนอง

แผนผังตำแหน่งและขอบเขตแปลงที่ดิน ราย นายนพดล ฐัญญู

ผู้ยื่นขอเข้าทำประโยชน์ในเขตปฏิรูปที่ดิน ระวัง ส.ป.ก.ที่/กลุ่มที่ 4728III5252 แปลงที่ 3
ที่ดินตั้งอยู่ หมู่ที่ 3 ตำบล กะเปอร์ อำเภอ กะเปอร์ จังหวัด ระนอง



สัญลักษณ์แผนที่

— เส้นเขตปฏิรูปที่ดิน

□ แปลงที่ดินในเขต

ลงชื่อ.....ผู้จัดทำแผนที่

(นายพงศกร เกตุแก้ว)

ผู้ช่วยนายช่างสำรวจ

ลงชื่อ.....ผู้ตรวจสอบ

(นางสาวชญญรัตน์ อดทน)

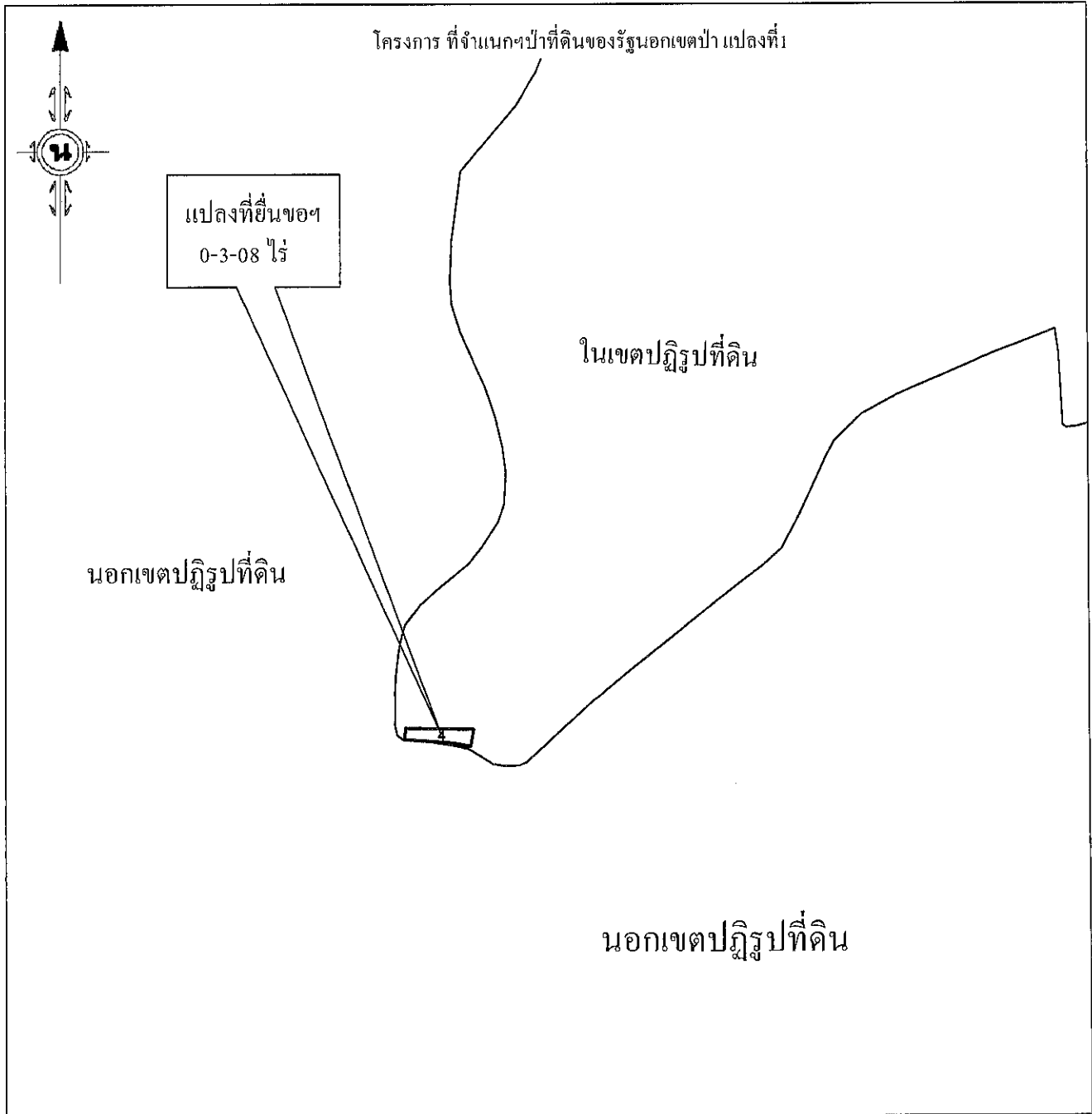
นายช่างสำรวจชำนาญงาน



สำนักงานการปฏิรูปที่ดินจังหวัดระนอง

แผนผังตำแหน่งและขอบเขตแปลงที่ดิน ราย นางสาวนันธิดา รั้วบุญ

ผู้ยื่นขอเข้าทำประโยชน์ในเขตปฏิรูปที่ดิน ะวาง ส.ป.ก.ที่/กลุ่มที่ 4728III5252 แปลงที่ 4
ที่ดินตั้งอยู่ หมู่ที่ 3 ตำบล กะเปอร์ อำเภอ กะเปอร์ จังหวัด ระนอง



สัญลักษณ์แผนที่

— เส้นเขตปฏิรูปที่ดิน

▭ แปลงที่ดินในเขต

ลงชื่อ.....ผู้จัดทำแผนที่

(นายพงศกร เกตุแก้ว)

ผู้ช่วยนายช่างสำรวจ

ลงชื่อ.....ผู้ตรวจสอบ

(นางสาวธัญญรัตน์ อดทน)

นายช่างสำรวจชำนาญงาน